

Väljavõte Maa-ameti kaardiserverist







X = 6471956, Y = 666161



X = 6471311, Y = 665516

M 1:3789

Kaardiserveris olev info ja sellest tehtud väljavõtted on informatiivsed ning ei ole ametlikud. Väljavõtete kasutamisel peab ära märkima nende päritolu.

-  Registreeritud KÜ
-  Tunnus
-  LÜ/piiriettepanekud
-  LÜ/piiriettepanek
-  toimikuga seotud LÜ
-  aeguv LÜ

 **tolmutõrje 950 jm**