

## Väljavõte Maa-ameti kaardiserverist







X = 6472652, Y = 665372



X = 6471361, Y = 664081

M 1:7586

Kaardiserveris olev info ja sellest tehtud väljavõtted on informatiivsed ning ei ole ametlikud. Väljavõtete kasutamisel peab ära märkima nende päritolu.

-  Registreeritud KÜ
-  Tunnus
-  LÜ/piiriettepanekud
-  LÜ/piiriettepanek
-  toimikuga seotud LÜ
-  aeguv LÜ

 tolmutõrje 400 jm