

Väljavõte Maa-ameti kaardiserverist








X = 6474616, Y = 668096



X = 6472103, Y = 665582

M 1:14775

Kaardiserveris olev info ja sellest tehtud väljavõtted on informatiivsed ning ei ole ametlikud. Väljavõtete kasutamisel peab ära märkima nende päritolu.

-  Registreeritud KÜ
-  Tunnus
-  LÜ/piiriettepanekud
-  LÜ/piiriettepanek
-  toimikuga seotud LÜ
-  aeguv LÜ
-  **tolmutõrje 0,7 km**